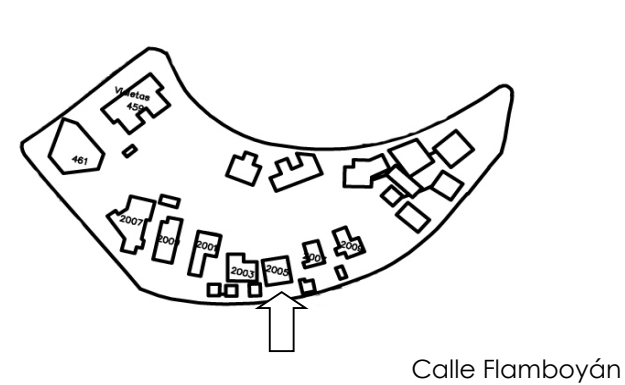






NOMINACION ZONA HISTORICA SECTOR SAGRADO CORAZON
MUNICIPIO DE SAN JUAN, PUERTO RICO

ASOCIACION Y CONSEJO VECINAL SAGRADO, INC								
								
Plano de Sitio		Orientado hacia el Norte		Boceto de la distribución espacial				
Dirección Física de la Propiedad				Calle	Flamboyán	Número	2005	
Número de Catastro		041-082-439-018		Diseñador		Desconocido		
Tamaño Edificación		161 Metros Cuadrados		Tamaño del solar		1,062 Metros Cuadrados		
Dueño Original		Desconocido		Dueño Actual		Desconocido		
Uso Histórico		Vivienda		Uso Actual		Vivienda Unifamiliar		
Habitabilidad		En uso		Número de Pisos		2 y sótano de garaje		
Descripción de la Propiedad								
<p>Casa elevada sobre promontorio de volúmenes escalonados en planta y sección. Tiene dos niveles y un sótano para el garaje. Los techos son planos y a dos aguas. El jardín al frente esta inclinado hacia la casa y la verja de hormigón contiene el terreno. El balcón del primer piso es parte de la estructura. El garaje tiene superficie de ladrillo.</p>								
Estilo Arquitectónico		Fecha de Construcción			Detalle Arquitectónico Destacado			
Contemporánea		No disponible						
Materiales	Hormigón	Piedra	Metal	Madera	Cristal	Cerámica	Descripción	
Techos	X							
Paredes Exteriores	X					X	Ladrillo	
Paredes Interiores	X							
Pisos	X							
Puertas				X				
Ventanas			X		X			
Rejas			X					
Verja	X		X					
Condiciones	Buenas Condiciones	Deteriorada	Ruina	Solar	Integra	Alterada	Transformada	
Estructura	X				X			
Personaje histórico o evento importante asociado a la propiedad								
Propiedad Elegible		SI	Propiedad Armonizable		SI	Propiedad Contribuye		SI
								
Foto				Foto				
Fecha				Abril a Mayo de 2004				
				Preparada por María Fernanda López				