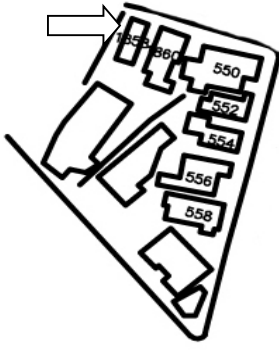






NOMINACION ZONA HISTORICA SECTOR SAGRADO CORAZON  
MUNICIPIO DE SAN JUAN, PUERTO RICO

ASOCIACION Y CONSEJO VECINAL SAGRADO, INC								
		Calle San Antonio						
Plano de Sitio		Orientado hacia el Norte		Boceto de la distribución espacial				
Dirección Física de la Propiedad		Calle San Antonio		Número		1858		
Número de Catastro	041-081-423-001	Diseñador		Desconocido				
Tamaño Edificación	82 Metros Cuadrados	Tamaño del solar		266 Metros Cuadrados				
Dueño Original	Desconocido	Dueño Actual		Desconocido				
Uso Histórico	Vivienda	Uso Actual		Vivienda Unifamiliar				
Habitabilidad	En uso	Número de Pisos		2				
Descripción de la Propiedad								
<p>Estructura de dos niveles y volumetría rectangular en planta. El techo es plano. En el primer piso el balcón tiene la abertura en forma de parteluz con columna salomónica en el centro. Esta condición se repite en el segundo o nivel. Un tríptico de ventanas alargadas terminando en arco semicircular arriba se ubican en el primer piso. Sobre éstas el balcón del segundo piso tiene un hueco rectangular con esquinas superiores redondeadas. Una escalera exenta por el lado de acceso al nivel superior.</p>								
Estilo Arquitectónico		Fecha de Construcción			Detalle Arquitectónico Destacado			
Revivalismo Español		No disponible						
Materiales	Hormigón	Piedra	Metal	Madera	Cristal	Cerámica	Descripción	
Techos	X					X	Aleros con Tejas	
Paredes Exteriores	X							
Paredes Interiores	X							
Pisos	X						Loza Isleña	
Puertas				X	X			
Ventanas			X					
Rejas			X	X	X		Hierro	
Verja								
Condiciones	Buenas Condiciones	Deteriorada	Ruina	Solar	Integra	Alterada	Transformada	
Estructura	X					X		
Personaje histórico o evento importante asociado a la propiedad								
Propiedad Elegible		SI	Propiedad Armonizable		SI	Propiedad Contribuye		SI
								
Foto				Foto				
Fecha				Abril a Mayo de 2004				
				Preparada por María Fernanda López				